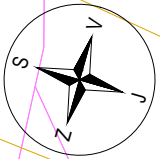
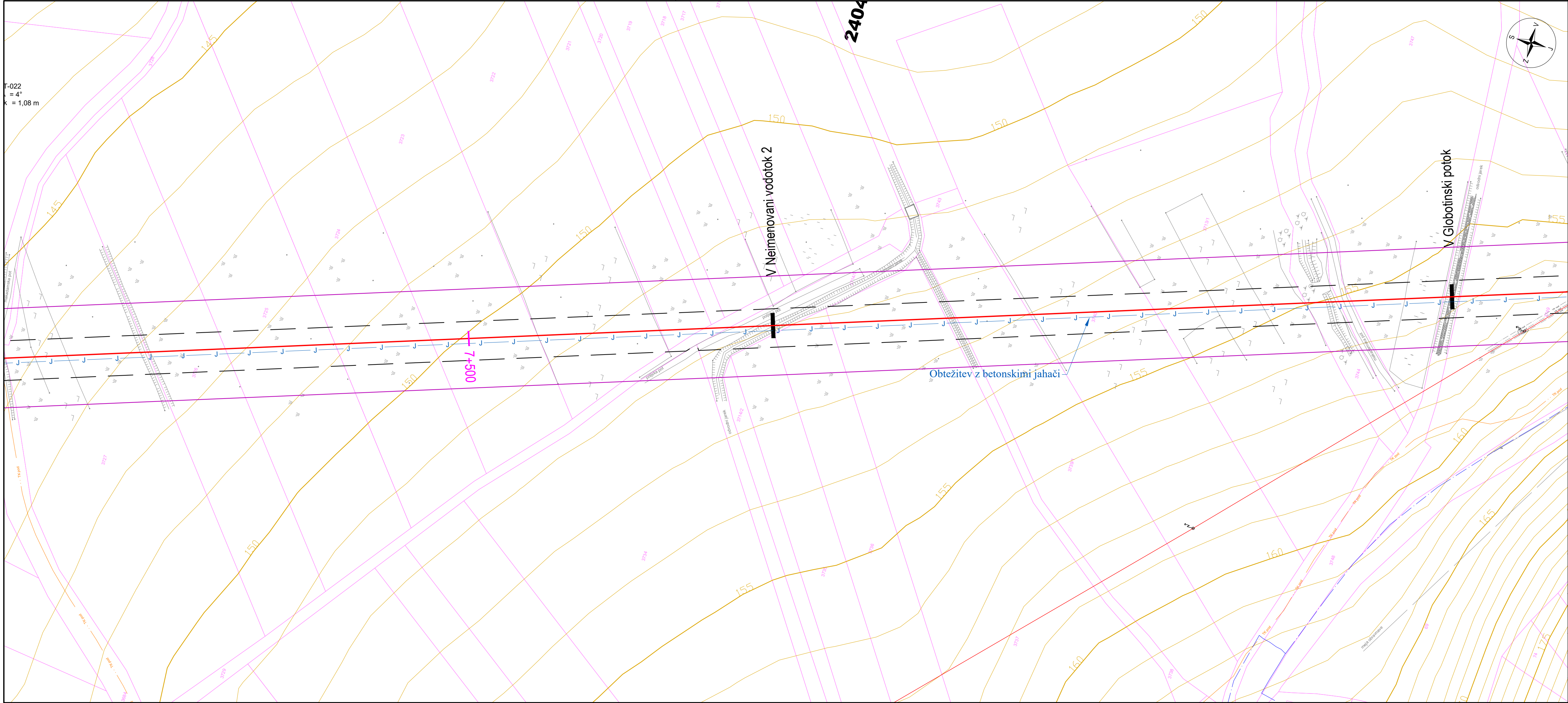


T=022
α = 4°
k = 1,08 m



LEGENDA

Osnovni topografski podatki

- Državna meja
- Meja občine
- Meja katastrske občine
- Parcelna meja - urejena
- Parcelna meja - neurejena

Križanja, delovni pas

- V
- DC
- LC
- Ž
- Delovni pas plinovod
- Meja DPN

Omejitve

- Brezno
- Pufsko območje jame

Predvideni prenosni plinovod

- Predvideni prenosni plinovod
- Predvideni prenosni plinovod - izvedba s podrtvanjem
- Opisna stacionaža plinovoda (DPN)

Obtežitev z betonskimi jahači

- J
- J

Vzpostavitev gozdnega roba

- Zaščita proti površinski eroziji

Drenaže

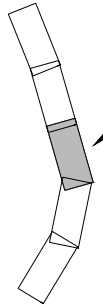
- Drenaže

Obstoječa komunalna infrastruktura

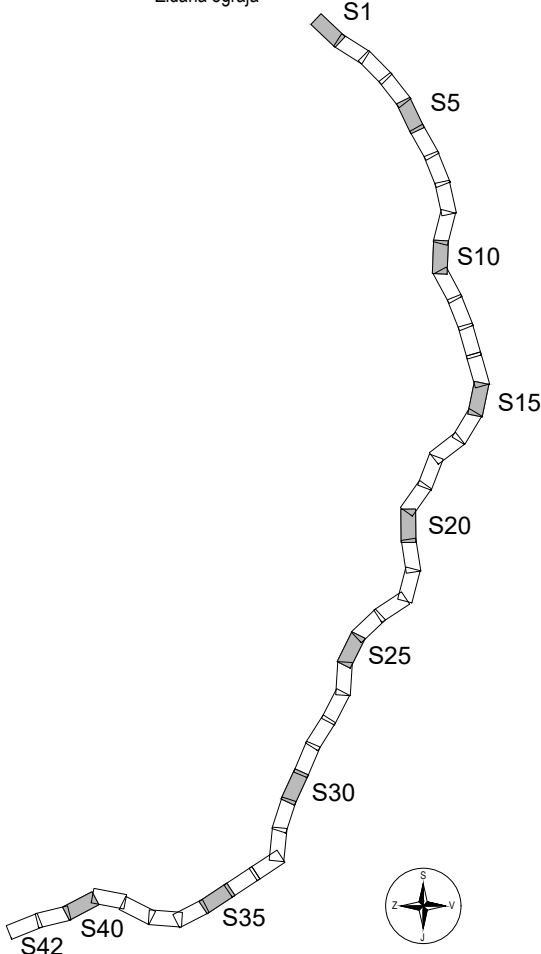
- Elektrika NN nadzemna
- Elektrika NN podzemna
- Elektrika SN nadzemna
- Elektrika SN podzemna
- Javna razsvetljava
- TK nadzemni
- TK podzemni
- Kanalizacija fekalna
- Kanalizacija meteorna
- Vodovod
- Plinovod prenosni
- Plinovod distribucija
- Nov priključek za potrebe delovanja plinovoda
- MRP NN
- MRP KZ
- Elektrika NN podzemna
- Katodna zaščita

Ostalo

- Zidana ograja



S14



Projektant: PROJEKT NOVA GORICA			
Investitor: Plinovodi d.o.o. Cesta Ljubljanske brigade 11b 1001 Ljubljana		Risba: SITUACIJA 14	
Objekt: PRENOSNI PLINOVOD M6 AJDOVŠČINA - LUCIJA ODSEK AJDOVŠČINA - SEŽANA		Merilo: 1:1000	
Vrsta načrta: 2/1 Načrt s področja gradbeništva, plinovod		Odgovorni vodja projekta: MATJAŽ MAKAROVIČ, udis	Id. št.: S-1392
Vrsta projektne dokumentacije: DZR		Odgovorni projektant: RAJKO VECCHIET, udig	Id. št.: G-0652
Številka načrta: 13822_08_112		Sodelavci: TADEJ CIGUT, udviki	Id. št.: G-4570
Številka projekta: 13822_08_1		Datum: marec 2019	Številka lista: 1.014
Spremembe:			